
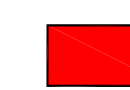










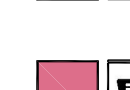

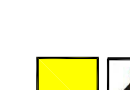
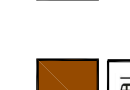






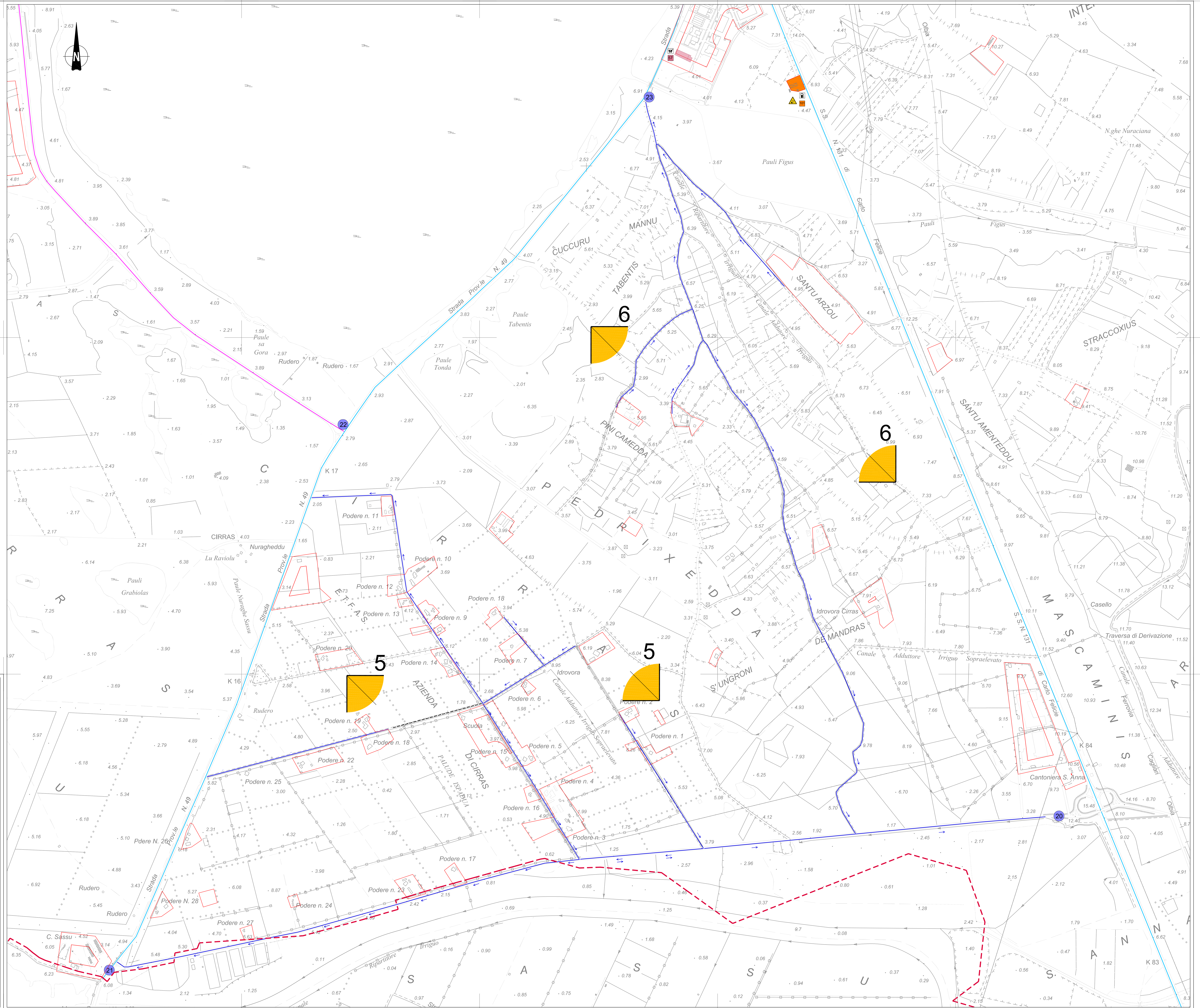


**LEGENDA**

-  Area d'attesa
-  Area accoglienza
-  Area ammassamento soccorsi
-  Centro Operativo Comunale
-  Confine comunale
-  Fascia d'interfaccia 50 metri
-  Viabilità di emergenza di competenza extracomunale
-  Viabilità di emergenza di competenza comunale
-  Viabilità da chiudere al traffico
-  Distributori/ Depositi gas e carburante
-  Pericolo esplosione
-  Struttura sanitaria
-  Attività commerciale per approvvigionamento
-  VV.FF.
-  Carabinieri
-  Eliporto occasionale
-  Cancello esterno
-  Cancello interno
-  Scenario XX - Direzione del vento
-  Punto approvvigionamento idrico
-  Doppio senso di percorrenza
-  Senso unico di percorrenza

Scala 1:5000



 **Unione di Comuni dei Fenici**  
 Comuni di Cabras - Palmas Arborea - Riola Sardo - Santa Giusta - Villalba  
 Loc. Gatturu Olias, 09090 Palmas Arborea (OR) - Tel. 0783-25.02.14 - Fax 0783-25.02.02  
 unione.difenicici@gmail.com

**UFFICIO TECNICO**

 **PIANO COMUNALE DI PROTEZIONE CIVILE**  
**Comune di Santa Giusta**  
**RISCHIO INCENDI DI INTERFACCIA**

**Emergenza - Scenario 5 - 6: Località Cirras**

Scala : 1:5000  TAVOLA:  
 Data: Gennaio 2013 **5f**  
 Rev.: 00

IL SINDACO DI SANTA GIUSTA  
 Sig. Angelo Pinna

IL RESPONSABILE PROT. CIV.  
 DEL COMUNE DI SANTA GIUSTA  
 Arch. Emanuela Figus

IL PRESIDENTE DELL'UNIONE  
 Prof. Ivo Zoncu

Ing. Emanuele Maria Scalas I PROGETTISTI Ing. Alessandro Pisu