











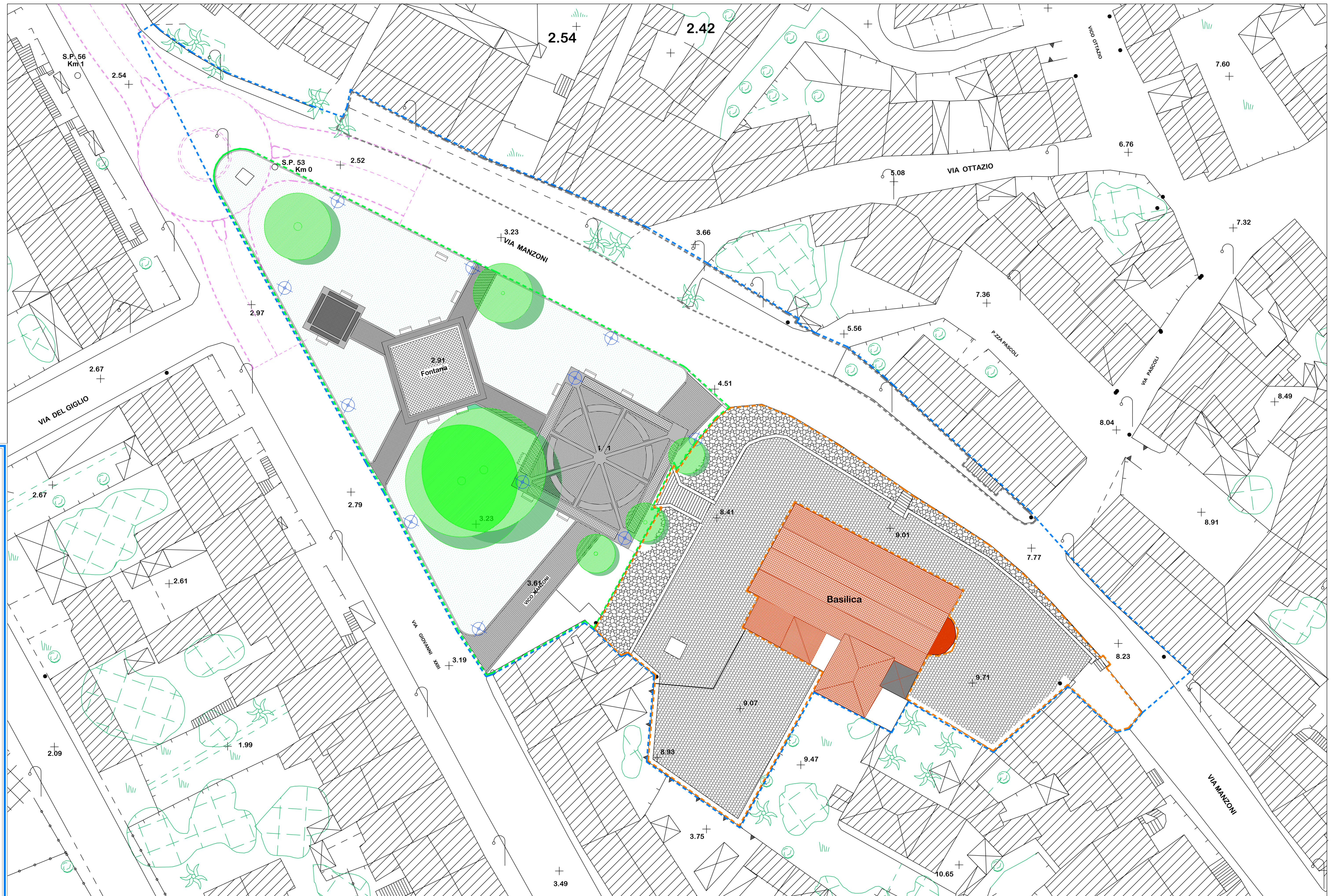
P.R.U. - Area della Basilica - Situazione Attuale

LEGENDA

-  Perimetro del P.R.U. mq 7574
 -  Viabilità in fase progettuale da eseguire con altro finanziamento.
- P.R.U. - Situazione attuale
-  Sagrato della Basilica in lastre di trachite 30x60.
 -  Sistemazione dei giardini realizzata negli anni 2002 - 2003.
 -  Area marciapiedi e parcheggi esistenti in precario stato di conservazione.

Giardini

-  Delimitazioni eseguite in pietre chiare (Biancone e Travertino).
-  Pavimentazioni realizzate in pietre scure (Basalto e Porfido).
-  Pavimentazioni realizzate in pietre scure (Basalto e Porfido).
-  Fontana piana realizzata in pietra di Basalto.
-  Lampioni esistenti.



 REGIONE AUTONOMA DELLA SARDEGNA REGIONE AUTONOMA DE SARDIGNA Assessorato degli Enti Locali, Finanze ed Urbanistica Assessoradu de sos Entes Locales, Finanzas e Urbanistica Viale Trieste, 186 - 09123 Cagliari	 COMUNE DI SANTA GIUSTA Provincia di Oristano Via Garibaldi n. 94 CAP 09096 - Tel. 0783354500 Servizio Tecnico - Area Appalti Pubblici e Programmazione 0783-35 45 38 / 27 - fax 0783354535 www.comune.santagiusta.or.it @mail: responsabile@comune.santagiusta.or.it - g@comune.santagiusta.or.it
Legge Regionale n. 29/1998 - Bando 2015 "Tutela e valorizzazione dei Centri Storici della Sardegna" LAVORI DI RIQUALIFICAZIONE DEL SAGRATO DELLA BASILICA E MIGLIORAMENTO DELLE OPERE DI VIABILITA' URBANA ALL'INTERNO DEL P.R.U. 2° STRALCIO ESECUTIVO	
SERVIZIO TECNICO	
Scala : 1:250	
Allegato :	TAVOLA 04
Elaborato : Planimetria Situazione Attuale.	Data : Gennaio 2018
IL SINDACO (Antonello Figus)	I PROGETTISTI (Arch. Emanuela Figus) (Geom. Francesco PIRAS)
I collaboratori: Geom. Valentina PIGA - Dott.ssa Valentina CARIA	